







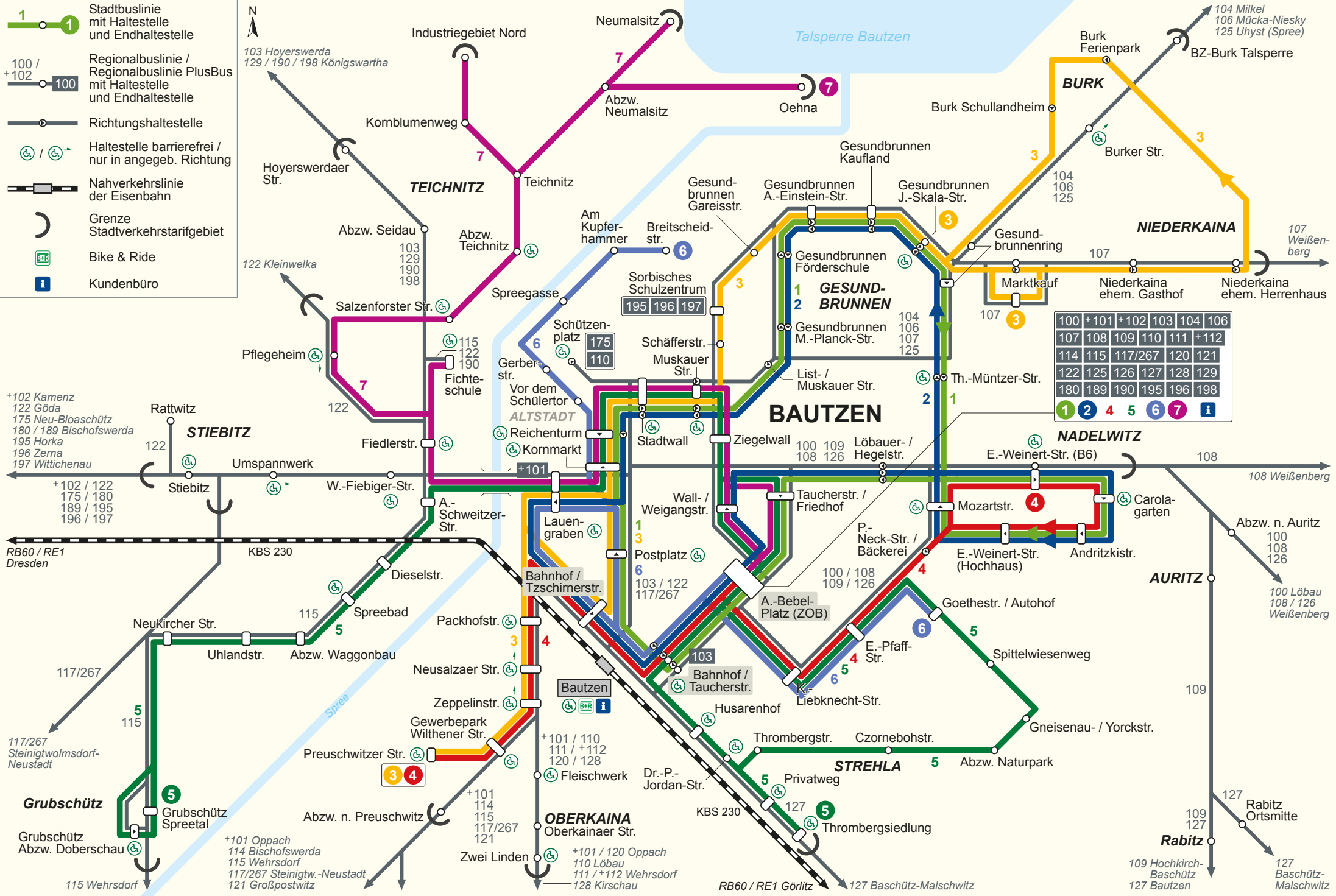



Liniennetzplan Stadtverkehr Bautzen

Stand: 15.12.2019

-  1 Stadtbushlinie mit Haltestelle und Endhaltestelle
-  100 / +102 Regionalbuslinie / Regionalbuslinie PlusBus mit Haltestelle und Endhaltestelle
-  Richtungshaltestelle
-  Haltestelle barrierefrei / nur in angegeb. Richtung
-  Nahverkehrslinie der Eisenbahn
-  Grenze Stadtverkehrstarifgebiet
-  Bike & Ride
-  Kundenbüro



100	+101	+102	103	104	106
107	108	109	110	111	+112
114	115	117/267	120	121	
122	125	126	127	128	129
180	189	190	195	196	198
1	2	4	5	6	7
					

- +102 Kamenz
- 122 Göda
- 175 Neu-Bloaschütz
- 180 / 189 Bischofswerda
- 195 Horka
- 196 Zerna
- 197 Wittichenau

RB60 / RE1 Dresden

117/267 Steinigtwoldsdorf-Neustadt

115 Wehrsdorf

- +101 Oppach
- 114 Bischofswerda
- 115 Wehrsdorf
- 117/267 Steinigtw.-Neustadt
- 121 Großpostwitz

- +101 / 110
- 111 / +112
- 120 / 128
- +101 / 120 Oppach
- 110 Löbau
- 111 / +112 Wehrsdorf
- 128 Kirschau

RB60 / RE1 Görlitz

109 Hochkirch-Baschütz
127 Bautzen
127 Baschütz-Malschwitz